KONCEPCJA LOKALIZACJI ZJAZDÓW Z PROJEKTOWANEJ DROGI GMINNEJ ark. 1

SKALA 1:500

Legenda:

- - - - - oś jezdni
——— krawędź jezdni
——— krawędź pobocza gruntowego
——— krawędź chodnika
——— krawędź jezdni z kostki brukowej
⏢ lokalne poszerzenia jezdni
⎍ zjazdy
- - - - - krawężnik najazdowy (zakłady produkcyjne)
▥ wyniesione przejście dla pieszych
——— planowany przebieg granicy pasa drogowego
— — — granica opracowania

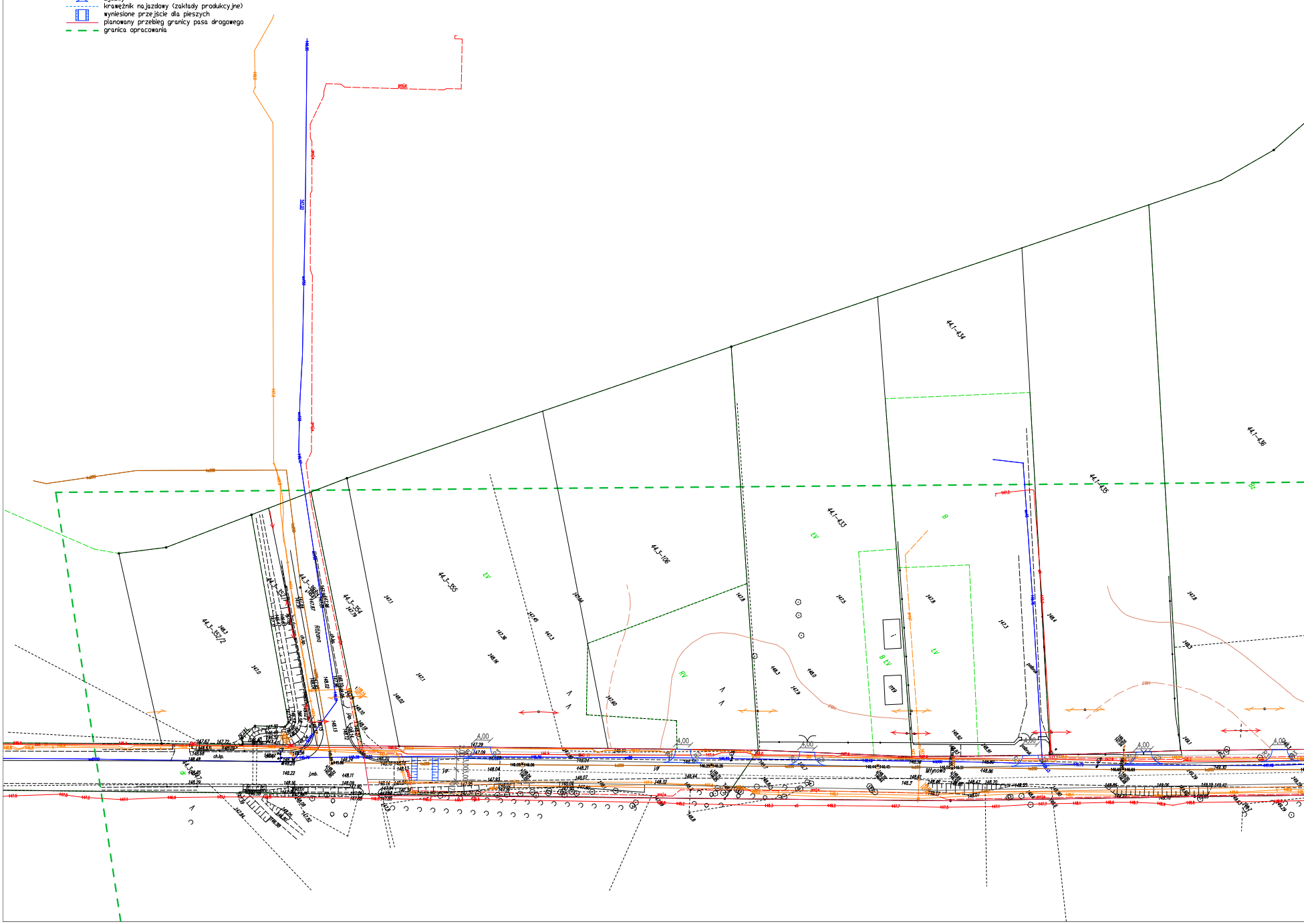

44.3-352/2
44.3-352/1
44.3-354
44.3-355
44.3-106
44.1-433
44.1-434
44.1-435
44.1-436
44.3-347
Różana
Młynowo
ch.kp.
ch.kb.
j.mb.
4,00
4,00
4,00
4,00
4,00
4,00
LV
B LV
RV

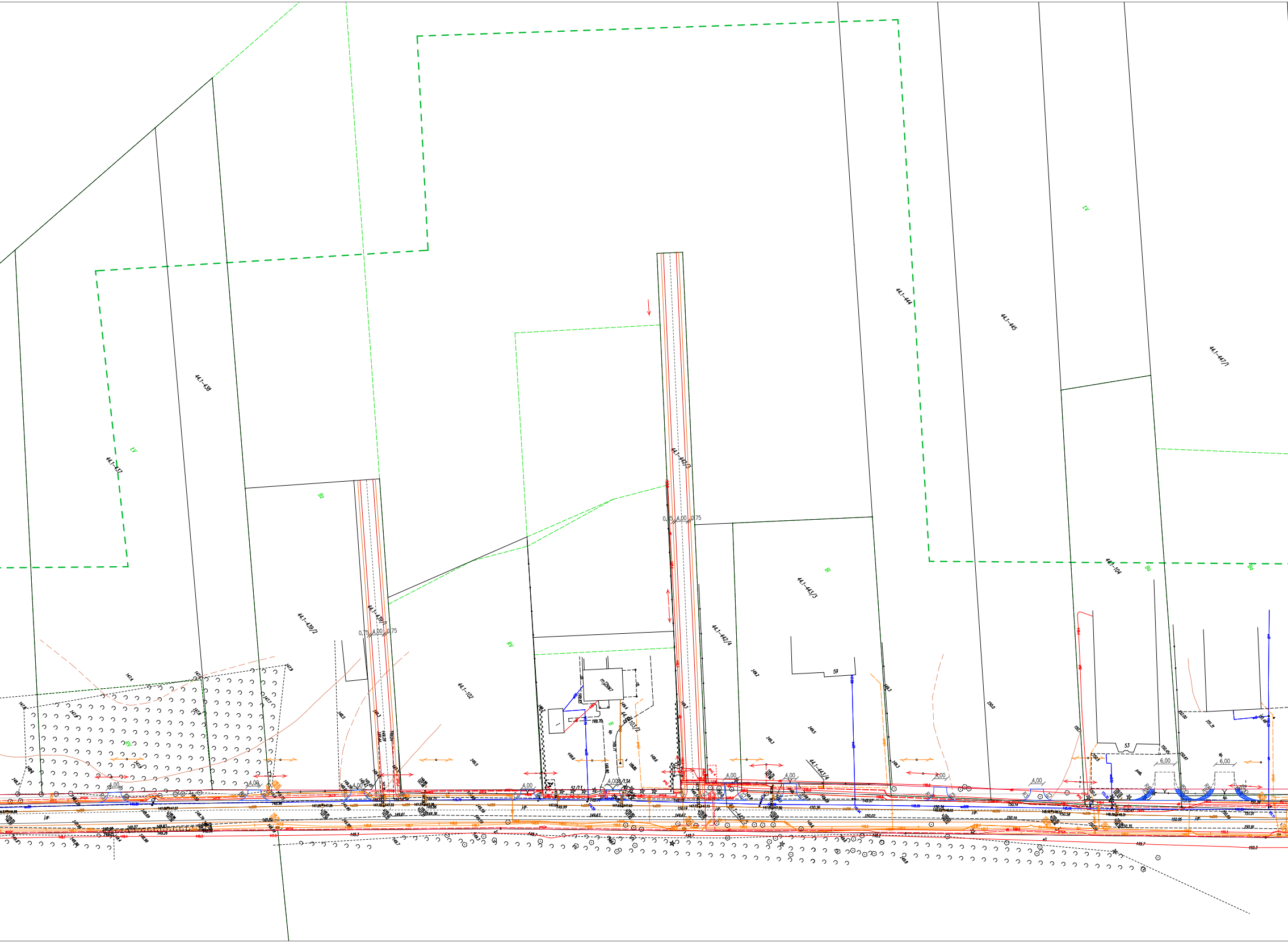

44.1-438
44.1-437
LV
44.1-439/2
44.1-439/1
0,75
4,00
0,75
Bz
44.1-102
RV
44.1-442/3
44.1-442/4
44.1-443/3
Bi
44.1-444
44.1-445
LV
44.1-447/1
44.1-104
Bo
Bo
44.1-443/4
59
53
6,00
6,00
4,00
B

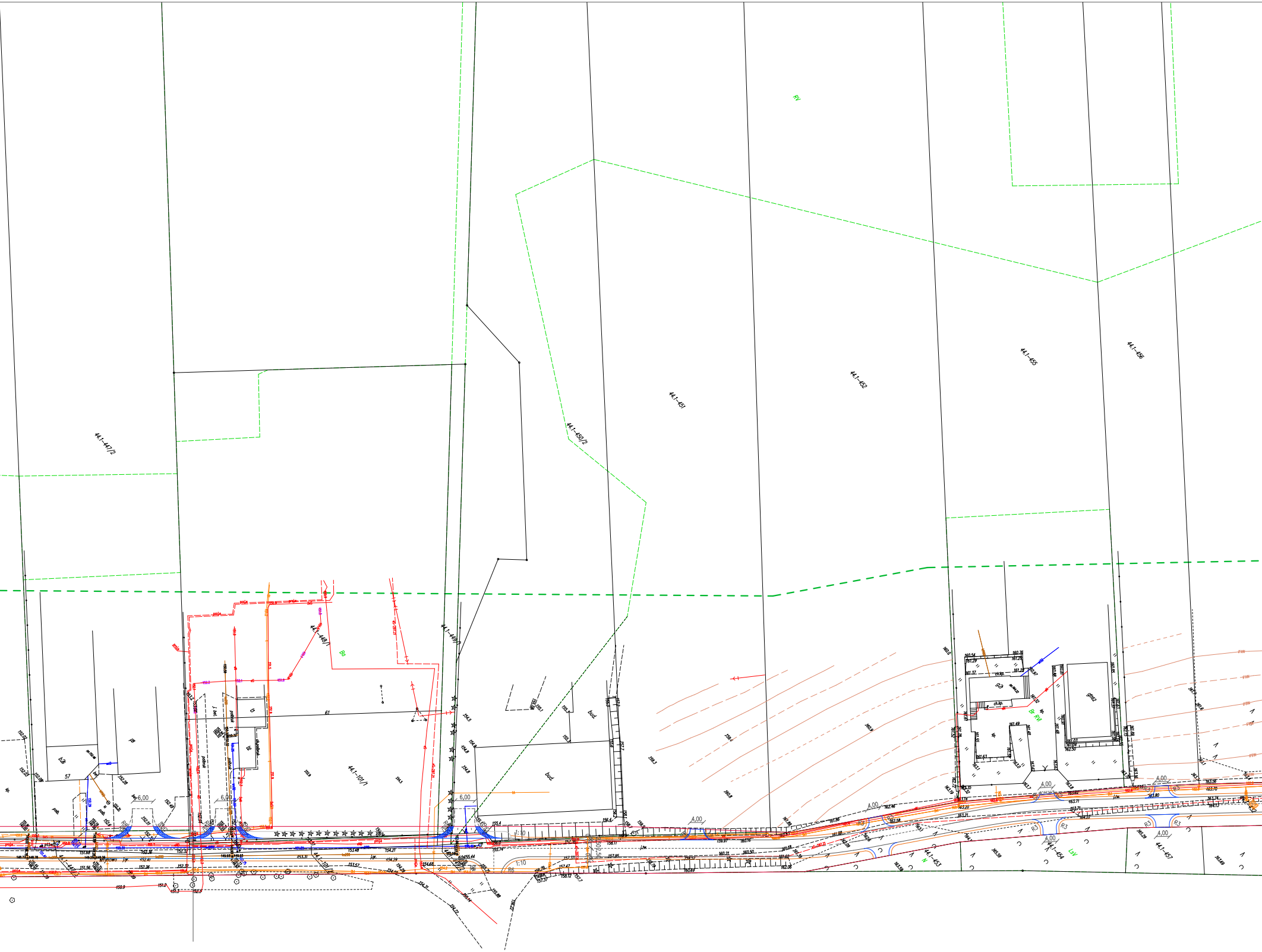
RV
44.1-417/2
44.1-450/2
44.1-451
44.1-452
44.1-455
44.1-456
44.1-448/1
Bo
44.1-449/1
61
44.1-101/1
bud.
bud.
57
b2
6,00
6,00
6,00
4,00
4,00
4,00
4,00
4,00
1:10
1:10
R6
R3
44.1-453
44.1-454
44.1-457
N
LsV
Br RVI
g2
g162


44.1-459
44.1-460/1
44.1-460/2
44.1-460/3
44.1-465
RIV
RIV
44.1-468
44.1-467
44.1-463
44.1-461
44.1-462
44.1-458
LsV
Ls
4,00
25,00

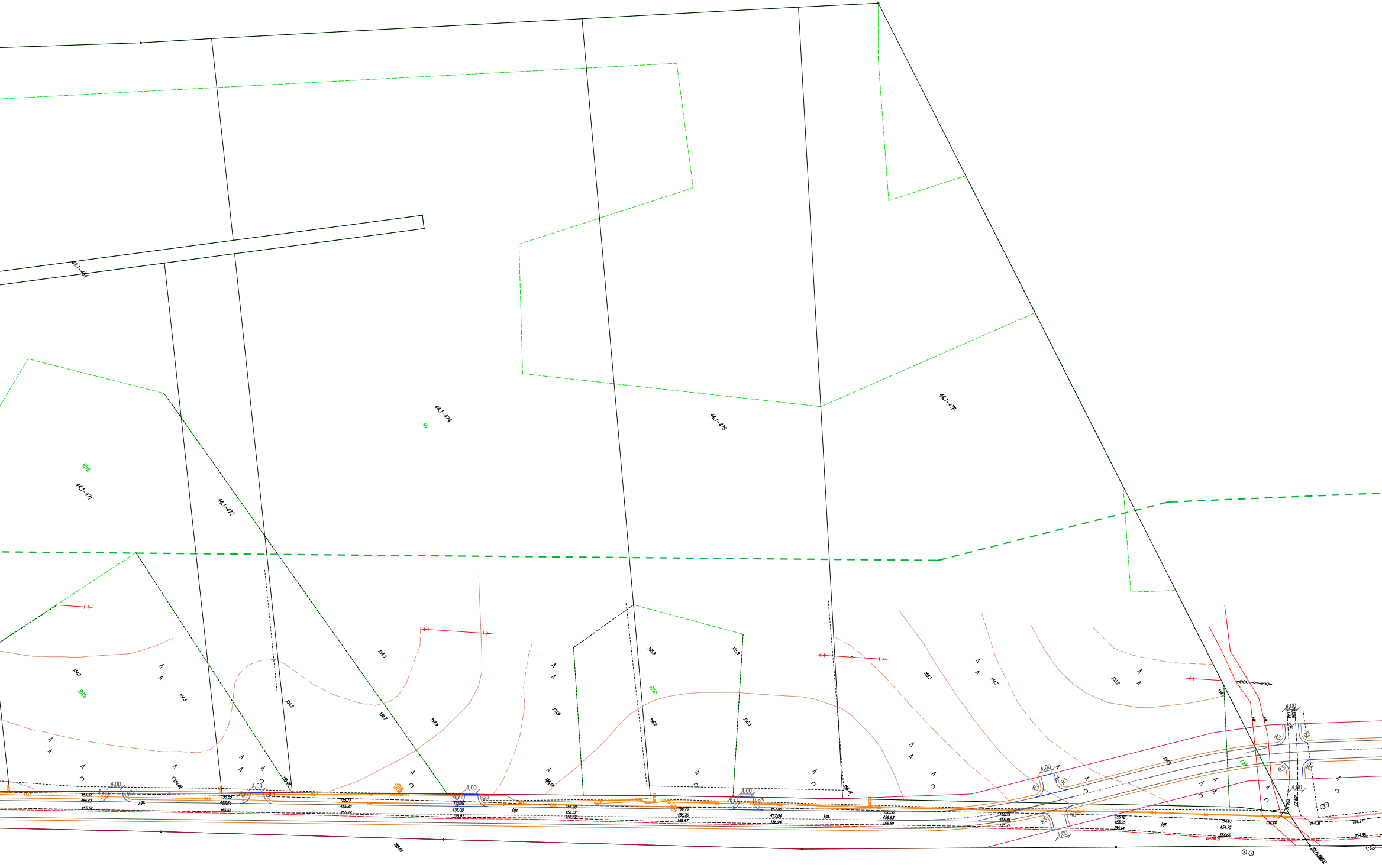
44,1-464
44,1-471
44,1-472
44,1-474
44,1-475
44,1-476
RV
RVb
RVa
RVb
LV
154,2
154,3
154,3
154,9
154,7
154,9
155,9
155,8
155,9
156,2
156,3
155,5
154,7
153,9
154,1
154,5
4,00
R3
j.gz.
155,55
155,63
155,52
155,55
155,64
155,55
155,77
155,80
155,74
155,92
156,00
155,97
156,20
156,32
156,32
156,70
156,76
156,67
157,00
157,04
156,94
156,56
156,63
156,59
155,79
155,84
155,77
155,18
155,25
155,14
154,67
154,75
154,66
154,44
154,31
154,27
154,35
155,69
156,49
155,08
154,88
20179,08000

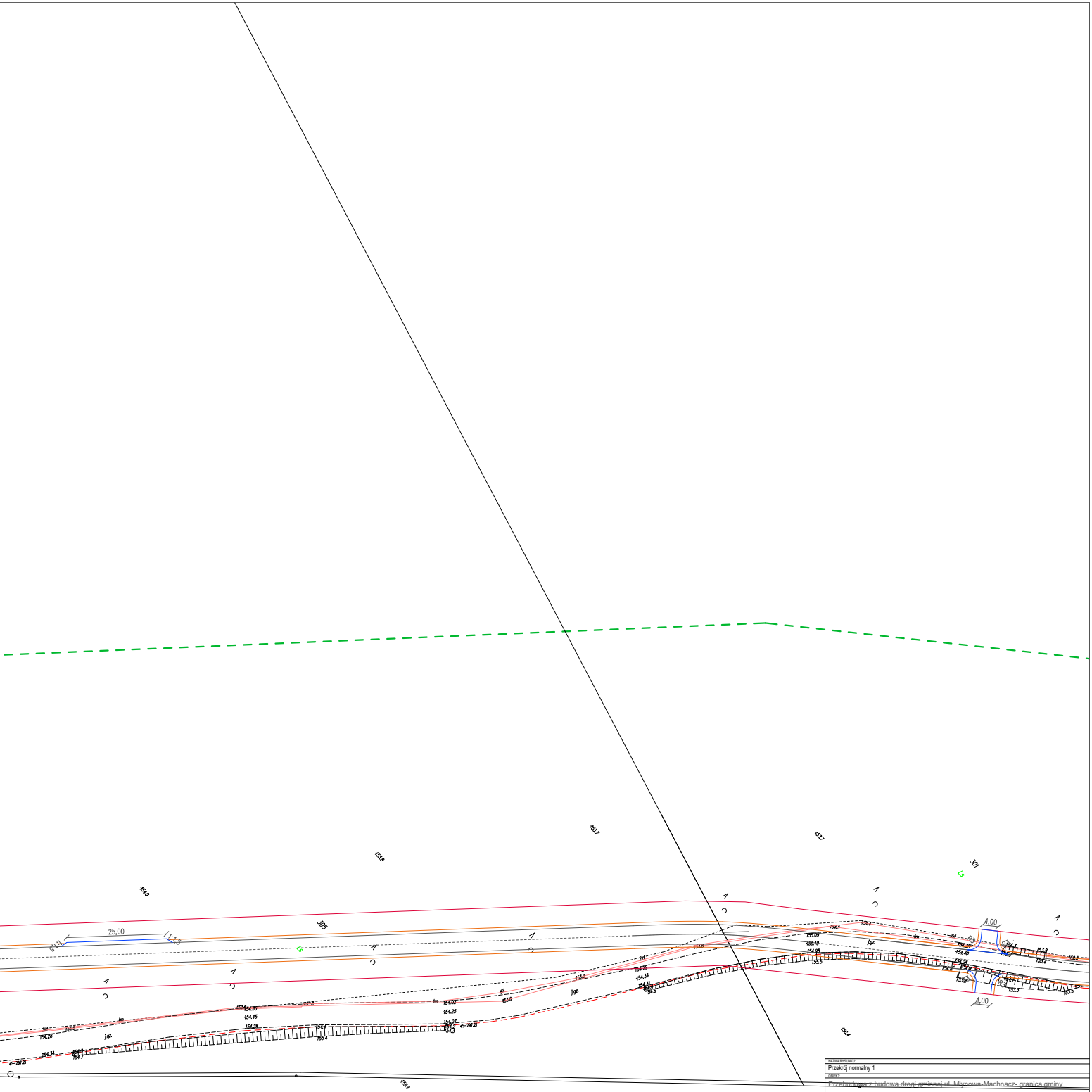

154.0
153.8
153.7
153.7
301
Ls
305
25,00
1:1,5
Ls
4,00
4,00
j.gz.
j.gz.
156.4
155.4

NAZWA RYSUNKU:
Przekrój normalny 1

OBIEKT:
Przebudowa z budową drogi gminnej ul. Młynowa-Machnacz- granica gminy

architekci &
budownictwo
15-082 Białystok, ul. Świętojańska 12A
tel.609576067
e-mail: biuro@miastoprojekt.eu

STADIUM: PROJEKT BUDOWLANY

INWESTOR:	NR RYS.	SKALA:
Gmina Czarna Białostocka ul. Torowa 14A 16-020 Czarna Białostocka		1:500

AUTOR PROJEKTU:	DATA:	PODPIS:
mgr inż. Paweł Lutow nr upr. WAM/0045/POOD/09	21.04. 2021	

WSPÓŁPRACA:	DATA:	PODPIS:
mgr inż. Adam Kłoskowski	21.04. 2021	