KONCEPCJA LOKALIZACJI ZJAZDÓW Z PROJEKTOWANEJ DROGI GMINNEJ ark. 2

SKALA 1:500

Legenda:

┄	oś jezdni
─	krawędź jezdni
─	krawędź pobocza gruntowego
─	krawędź chodnika
─	krawędź jezdni z kostki brukowej
⏢	lokalne poszerzenia jezdni
⎍	zjazdy
┄	krawężnik najazdowy (zakłady produkcyjne)
▥	wyniesione przejście dla pieszych
─	planowany przebieg granicy pasa drogowego
╌	granica opracowania


11.1-6/1
6/1
5/1
11.1-5/7
5/8
11.1-5/8
6/2
11.1-6/2
301
Ls
LsV
PsV
RV
4,00
R3
1:1,5
25,00

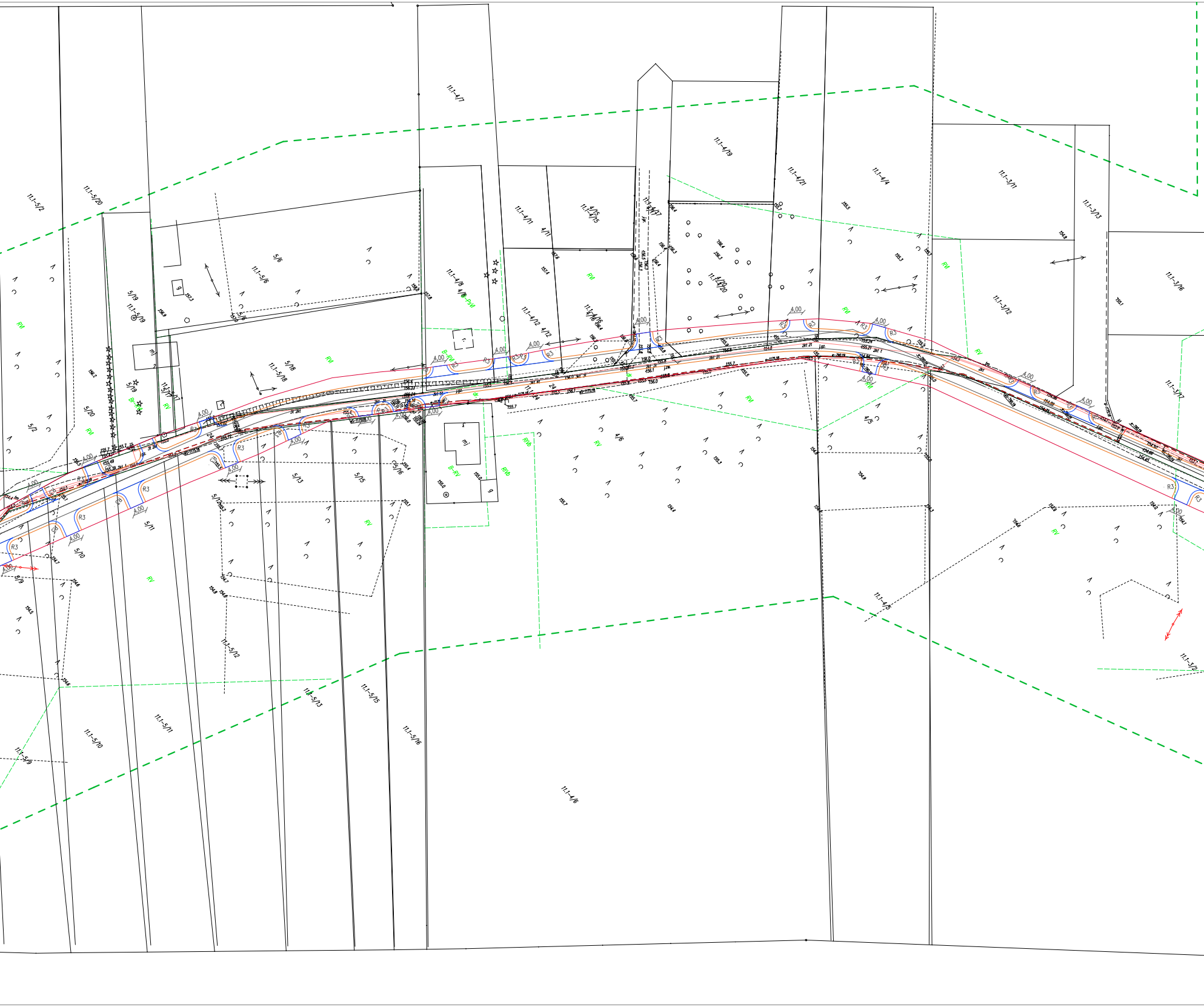
11.1-5/2
11.1-5/20
11.1-4/7
11.1-4/19
11.1-4/21
11.1-4/4
11.1-3/11
11.1-3/13
11.1-4/11
11.1-4/15
11.1-4/17
11.1-3/16
11.1-5/6
5/6
5/19
11.1-5/19
11.1-4/8
11.1-4/12
11.1-4/16
11.1-4/20
11.1-3/12
5/18
11.1-5/18
5/20
5/2
11.1-5/17
4/6
4/5
11.1-3/17
5/13
5/15
5/16
5/12
5/11
5/10
5/9
11.1-5/12
11.1-4/5
11.1-3/2
11.1-5/13
11.1-5/15
11.1-5/16
11.1-5/11
11.1-5/10
11.1-5/9
11.1-4/6
RV
R3
4,00

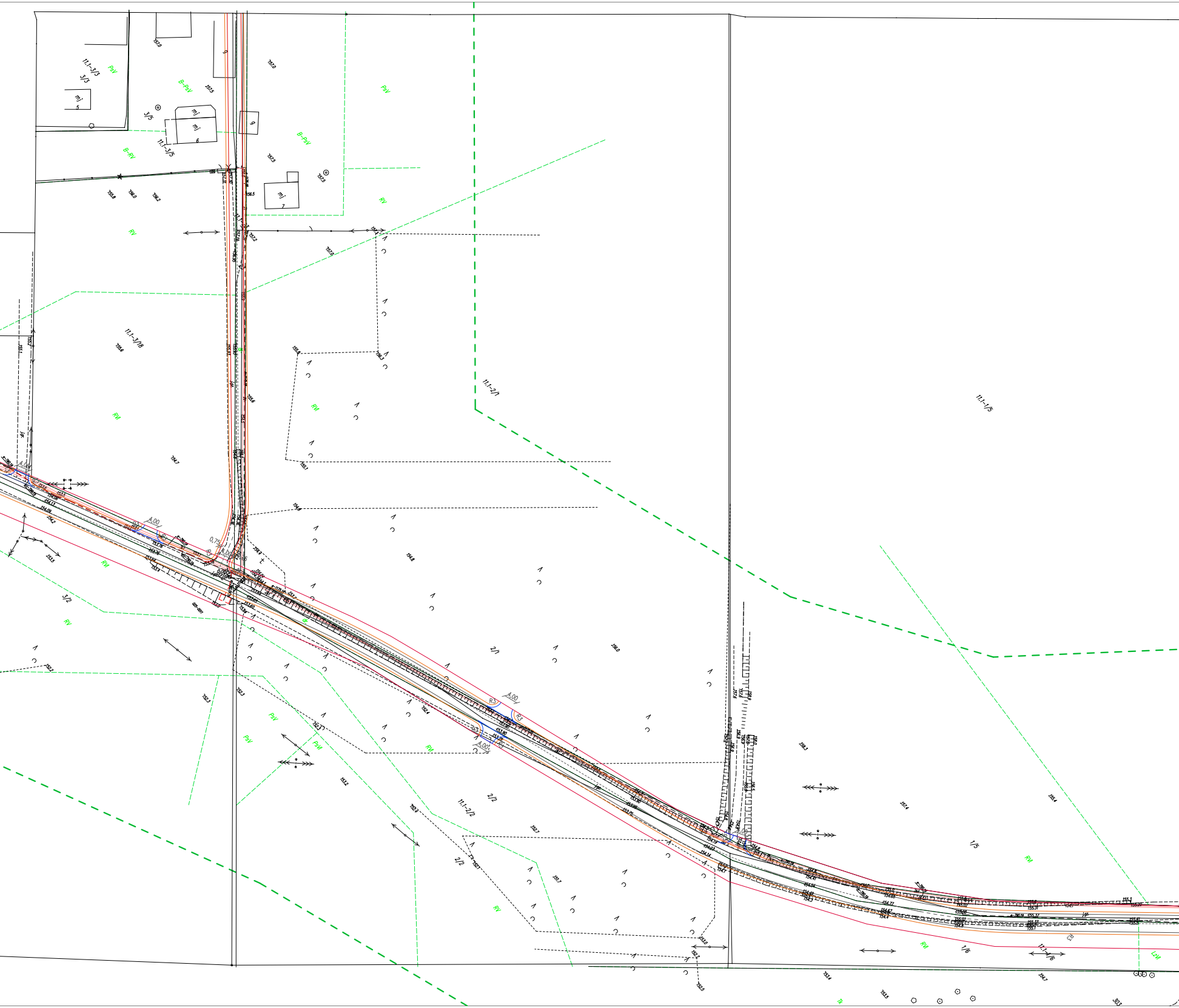

11.1–3/5
3/5
mj
5
PsV
B–PsV
mj
6
3/5
11.1–3/5
B–RV
9
157.0
157.5
157.5
157.5
mj
7
RV
RV
156.8
156.0
156.2
157.0
11.1–3/18
155.6
RV
154.7
RV
11.1–2/1
11.1–1/5
154.8
2/1
156.0
3/2
RV
Psv
PsV
RV
2/2
11.1–2/2
2/2
1/5
RV
1/6
11.1–1/6
RV
LvR
R
4.00
4.00
4.00
0,75
R3
R3
4.00
4.00

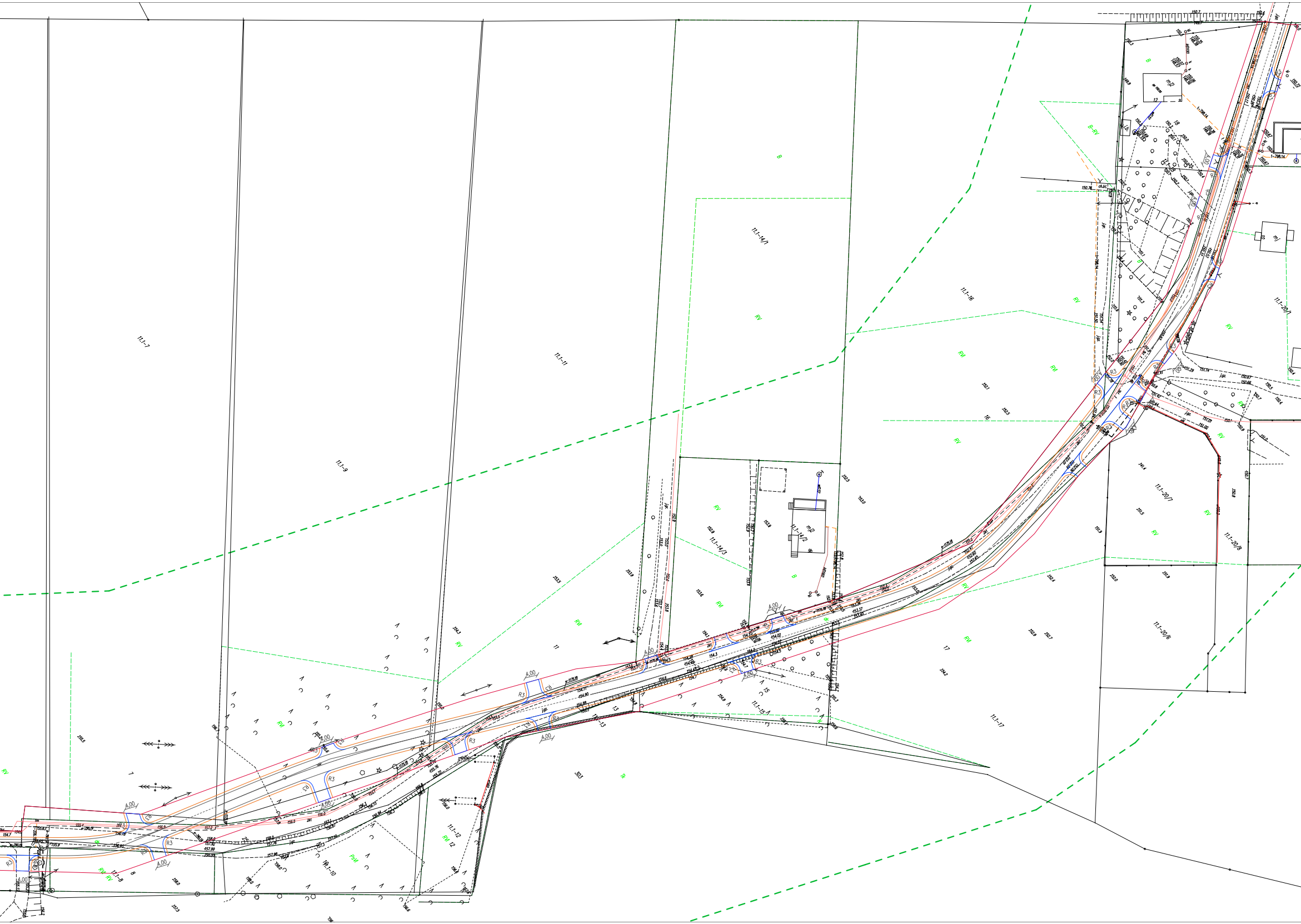
11.1-7
11.1-9
11.1-11
11.1-14/1
11.1-14/2
11.1-14/3
11.1-15
11.1-16
11.1-17
11.1-20/1
11.1-20/6
11.1-20/7
11.1-20/8
11.1-12
11.1-10
11.1-8
RV
B
B-RV
TR
R3
4,00

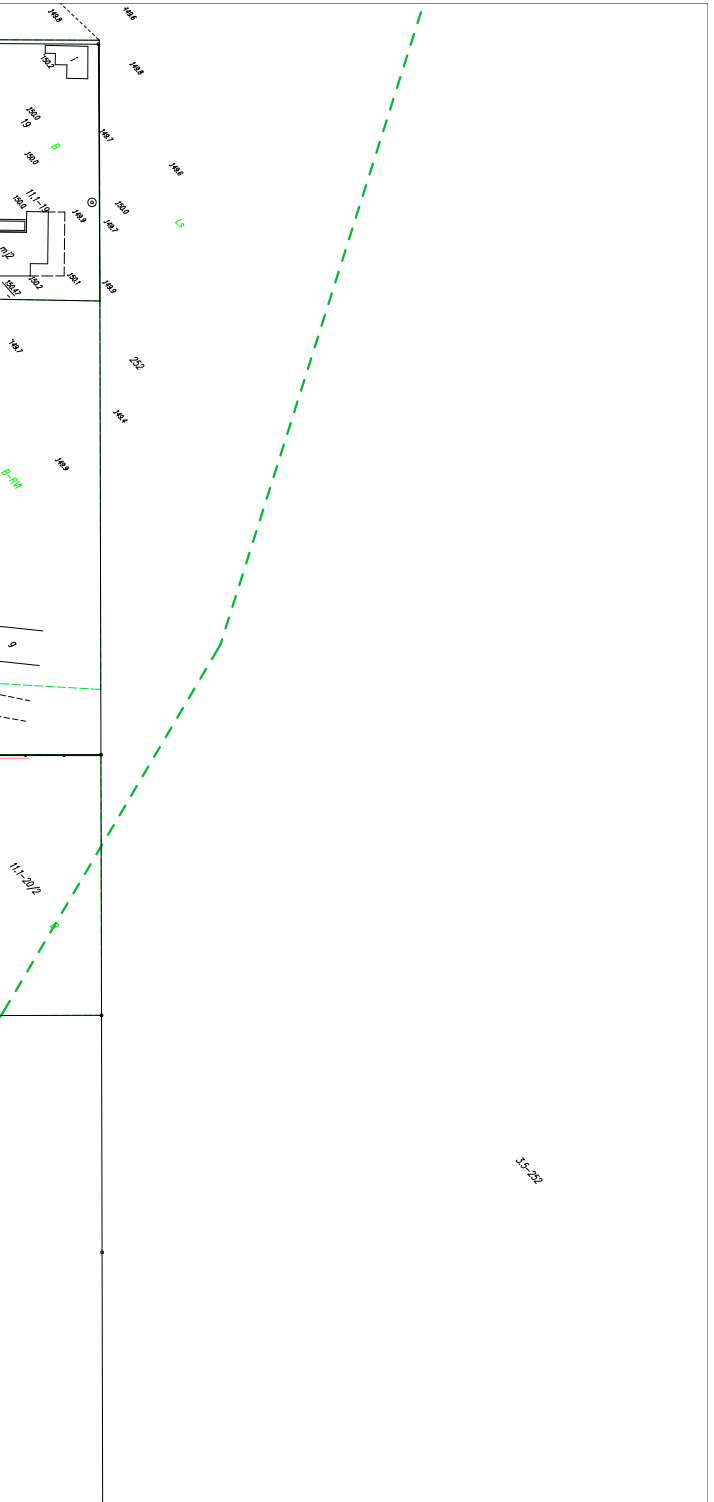
149.8
149.6
150.2
I
149.8
150.0
19
B
150.0
149.7
149.6
11.1–19
150.0
149.9
150.0
149.7
Ls
m/2
150.2
150.1
149.9
150.47
149.7
252
149.4
149.9
B–RM
9
11.1–20/2
R
3.5–252

NAZWA RYSUNKU:
Przekrój normalny 1

OBIEKT:
Przebudowa z budową drogi gminnej ul. Młynowa-Machnacz- granica gminy

architekci &
budownictwo
od 1997
15-082 Białystok, ul. Świętojańska 12A
tel.609576067
e-mail: biuro@miastoprojekt.eu

STADIUM: PROJEKT BUDOWLANY

INWESTOR:	NR RYS.	SKALA:
Gmina Czarna Białostocka ul. Torowa 14A 16-020 Czarna Białostocka		1:500

AUTOR PROJEKTU:	DATA:	PODPIS:	WSPÓŁPRACA:	DATA:	PODPIS:
mgr inż. Paweł Lutow nr upr. WAM/0045/POOD/09	21.04.2021		mgr inż. Adam Kłoskowski	21.04.2021	