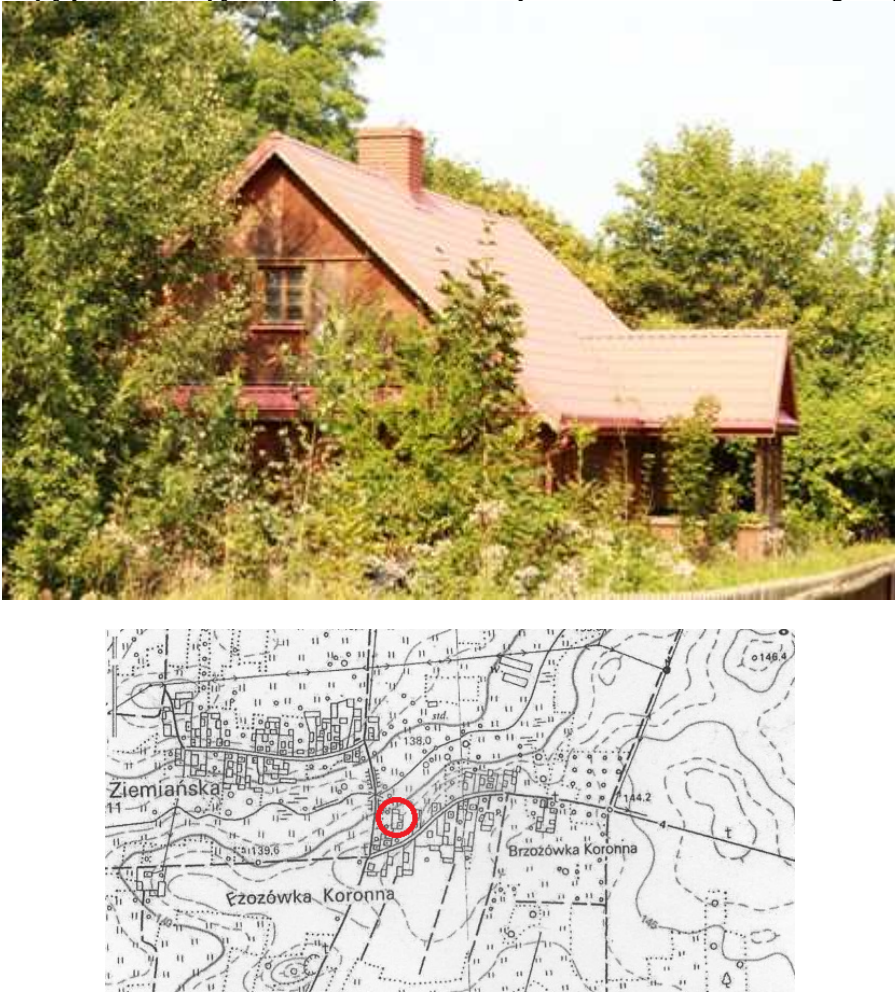



GEZ	KARTA ADRESOWA ZABYTKU NIERUCHOMEGO		3. Miejscowość BRZozówka KORONNA
1. Nazwa DOM		2. Czas powstania ok. 1930 r.	4. Adres 19-122 Brzozówka Koronna 3
8. Fotografia z opisem wskazującym orientację albo mapa z zaznaczonym stanowiskiem archeologicznym 			5. Przynależność administracyjna województwo: PODLASKIE powiat: BIAŁOSTOCKI gmina: CZARNA BIAŁOSTOCKA
			6. Formy ochrony ustalenie ochrony w miejscowym planie zagospodarowania przestrzennego albo w decyzji o warunkach zabudowy
			7. Opracowanie karty adresowej (autor, data, podpis) Włodzimierz Dopierała 3.10.2016 r.

GEZ	KARTA ADRESOWA ZABYTKU NIERUCHOMEGO		3. Miejscowość BRZOSÓWKA KORONNA
1. Nazwa DOM		2. Czas powstania ok. 1890 r.	4. Adres 19-122 Brzozówka Koronna 5
8. Fotografia z opisem wskazującym orientację albo mapa z zaznaczonym stanowiskiem archeologicznym  			5. Przynależność administracyjna województwo: PODLASKIE powiat: BIAŁOSTOCKI gmina: CZARNA BIAŁOSTOCKA
			6. Formy ochrony ustalenie ochrony w miejscowym planie zagospodarowania przestrzennego albo w decyzji o warunkach zabudowy
			7. Opracowanie karty adresowej (autor, data, podpis) Włodzimierz Dopierała 3.10.2016 r.

GEZ	KARTA ADRESOWA ZABYTKU NIERUCHOMEGO		3. Miejscowość BRZozówka KORONNA
1. Nazwa DOM w zagrodzie		2. Czas powstania ok. 1900 r.	4. Adres 19-122 Brzozówka Koronna 6
8. Fotografia z opisem wskazującym orientację albo mapa z zaznaczonym stanowiskiem archeologicznym <div data-bbox="159 438 857 911" data-label="Image"> </div> <div data-bbox="916 438 1617 911" data-label="Image"> </div> <div data-bbox="506 968 1256 1370" data-label="Image"> </div>			5. Przynależność administracyjna województwo: PODLASKIE powiat: BIAŁOSTOCKI gmina: CZARNA BIAŁOSTOCKA
			6. Formy ochrony ustalenie ochrony w miejscowym planie zagospodarowania przestrzennego albo w decyzji o warunkach zabudowy
			7. Opracowanie karty adresowej (autor, data, podpis) Włodzimierz Dopierała 3.10.2016 r.

GEZ	KARTA ADRESOWA ZABYTKU NIERUCHOMEGO		3. Miejscowość BRZozówka KORONNA
1. Nazwa STODOŁA w zagrodzie		2. Czas powstania 1952 r.	4. Adres 19-122 Brzozówka Koronna 6
8. Fotografia z opisem wskazującym orientację albo mapa z zaznaczonym stanowiskiem archeologicznym			5. Przynależność administracyjna województwo: PODLASKIE powiat: BIAŁOSTOCKI gmina: CZARNA BIAŁOSTOCKA
			6. Formy ochrony ustalenie ochrony w miejscowym planie zagospodarowania przestrzennego albo w decyzji o warunkach zabudowy
			7. Opracowanie karty adresowej (autor, data, podpis) Włodzimierz Dopierała 3.10.2016 r.

GEZ	KARTA ADRESOWA ZABYTKU NIERUCHOMEGO		3. Miejscowość BRZozówka KORONNA
1. Nazwa SPICHLERZ w zagrodzie		2. Czas powstania ok. 1920 r.	4. Adres 19-122 Brzozówka Koronna 6
8. Fotografia z opisem wskazującym orientację albo mapa z zaznaczonym stanowiskiem archeologicznym  			5. Przynależność administracyjna województwo: PODLASKIE powiat: BIAŁOSTOCKI gmina: CZARNA BIAŁOSTOCKA
			6. Formy ochrony ustalenie ochrony w miejscowym planie zagospodarowania przestrzennego albo w decyzji o warunkach zabudowy
			7. Opracowanie karty adresowej (autor, data, podpis) Włodzimierz Dopierała 30.12.2016 r.

GEZ	KARTA ADRESOWA ZABYTKU NIERUCHOMEGO		3. Miejscowość BRZOSÓWKA KORONNA
1. Nazwa OBORA w zagrodzie		2. Czas powstania ok. 1940 r.	4. Adres 19-122 Brzozówka Koronna 7
8. Fotografia z opisem wskazującym orientację albo mapa z zaznaczonym stanowiskiem archeologicznym			5. Przynależność administracyjna województwo: PODLASKIE powiat: BIAŁOSTOCKI gmina: CZARNA BIAŁOSTOCKA
7. Opracowanie karty adresowej (autor, data, podpis) Włodzimierz Dopierała 3.10.2016 r.			6. Formy ochrony ustalenie ochrony w miejscowym planie zagospodarowania przestrzennego albo w decyzji o warunkach zabudowy





GEZ	KARTA ADRESOWA ZABYTKU NIERUCHOMEGO		3. Miejscowość BRZOZÓWKA KORONNA
1. Nazwa OBORA w zagrodzie		2. Czas powstania ok. 1940 r.	4. Adres 19-122 Brzozówka Koronna 7
8. Fotografia z opisem wskazującym orientację albo mapa z zaznaczonym stanowiskiem archeologicznym <div data-bbox="434 491 1330 1043" data-label="Image"> </div> <div data-bbox="539 1070 1223 1433" data-label="Image"> </div>			
5. Przynależność administracyjna województwo: PODLASKIE powiat: BIAŁOSTOCKI gmina: CZARNA BIAŁOSTOCKA			
6. Formy ochrony ustalenie ochrony w miejscowym planie zagospodarowania przestrzennego albo w decyzji o warunkach zabudowy			
7. Opracowanie karty adresowej (autor, data, podpis) Włodzimierz Dopierała 3.10.2016 r.			


GEZ	KARTA ADRESOWA ZABYTKU NIERUCHOMEGO		3. Miejscowość BRZozówka KORONNA
1. Nazwa OBORA w zagrodzie		2. Czas powstania ok. 1940 r.	4. Adres 19-122 Brzozówka Koronna 7
8. Fotografia z opisem wskazującym orientację albo mapa z zaznaczonym stanowiskiem archeologicznym			5. Przynależność administracyjna województwo: PODLASKIE powiat: BIAŁOSTOCKI gmina: CZARNA BIAŁOSTOCKA 6. Formy ochrony ustalenie ochrony w miejscowym planie zagospodarowania przestrzennego albo w decyzji o warunkach zabudowy 7. Opracowanie karty adresowej (autor, data, podpis) Włodzimierz Dopierała 3.10.2016 r.



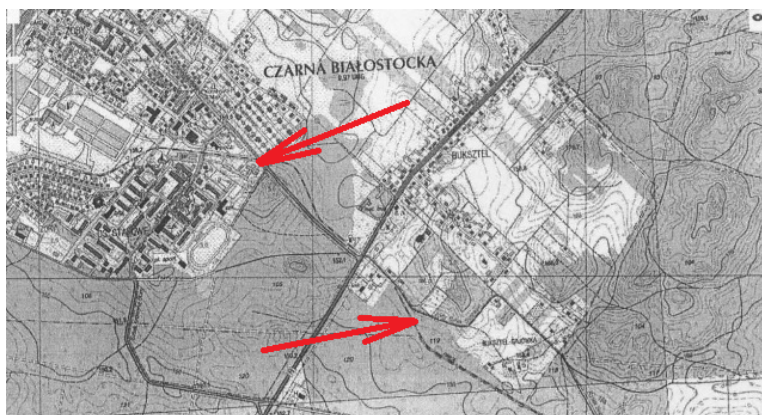
GEZ	KARTA ADRESOWA ZABYTKU NIERUCHOMEGO		3. Miejscowość BRZozówka KORONNA
1. Nazwa STODOŁA w zagrodzie		2. Czas powstania ok. 1940 r.	4. Adres 19-122 Brzozówka Koronna 7
8. Fotografia z opisem wskazującym orientację albo mapa z zaznaczonym stanowiskiem archeologicznym			5. Przynależność administracyjna województwo: PODLASKIE powiat: BIAŁOSTOCKI gmina: CZARNA BIAŁOSTOCKA
			6. Formy ochrony ustalenie ochrony w miejscowym planie zagospodarowania przestrzennego albo w decyzji o warunkach zabudowy
			7. Opracowanie karty adresowej (autor, data, podpis) Włodzimierz Dopierała 3.10.2016 r.

GEZ	KARTA ADRESOWA ZABYTKU NIERUCHOMEGO		3. Miejscowość BRZOZÓWKA KORONNA
1. Nazwa STODOŁA w zagrodzie		2. Czas powstania ok. 1940 r.	4. Adres 19-122 Brzozówka Koronna 7
8. Fotografia z opisem wskazującym orientację albo mapa z zaznaczonym stanowiskiem archeologicznym			5. Przynależność administracyjna województwo: PODLASKIE powiat: BIAŁOSTOCKI gmina: CZARNA BIAŁOSTOCKA
			6. Formy ochrony ustalenie ochrony w miejscowym planie zagospodarowania przestrzennego albo w decyzji o warunkach zabudowy
			7. Opracowanie karty adresowej (autor, data, podpis) Włodzimierz Dopierała 3.10.2016 r.

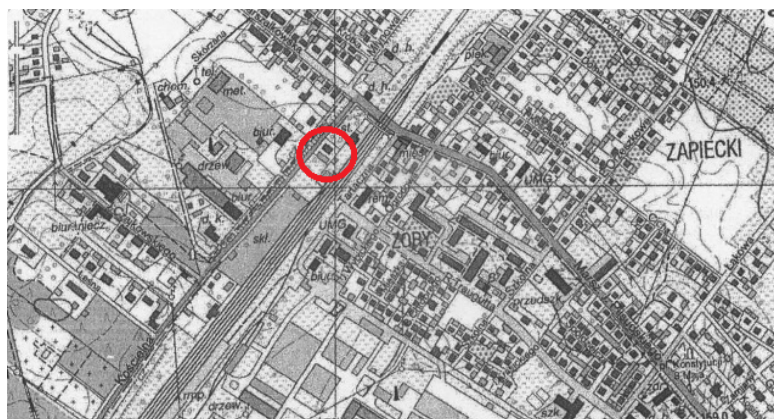
GEZ	KARTA ADRESOWA ZABYTKU NIERUCHOMEGO		3. Miejscowość BRZOSÓWKA ZIEMIAŃSKA
1. Nazwa OBORA w zagrodzie		2. Czas powstania pocz. XX w.	4. Adres 19-122 Brzozówka Ziemiańska 4
8. Fotografia z opisem wskazującym orientację albo mapa z zaznaczonym stanowiskiem archeologicznym			5. Przynależność administracyjna województwo: PODLASKIE powiat: BIAŁOSTOCKI gmina: CZARNA BIAŁOSTOCKA 6. Formy ochrony ustalenie ochrony w miejscowym planie zagospodarowania przestrzennego albo w decyzji o warunkach zabudowy 7. Opracowanie karty adresowej (autor, data, podpis) Włodzimierz Dopierała 3.10.2016 r.



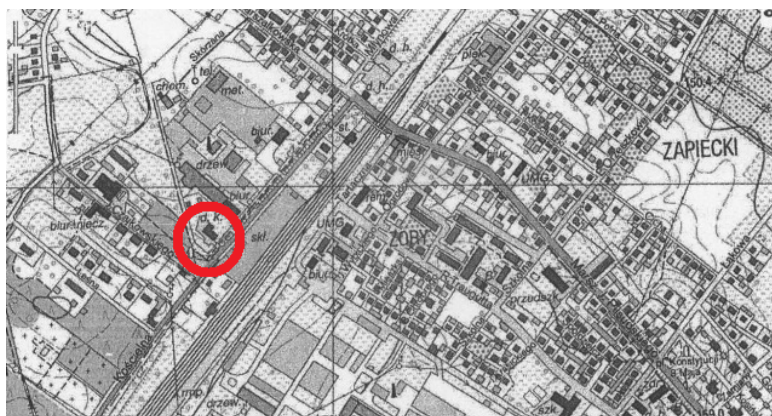
GEZ	KARTA ADRESOWA ZABYTKU NIERUCHOMEGO		3. Miejscowość CZARNA BIAŁOSTOCKA
1. Nazwa CZĘŚĆ TOROWISKA KOLEJKI WĄSKOTOROWEJ		2. Czas powstania 1914-1918 r.	4. Adres 16-020 Czarna Białostocka
8. Fotografia z opisem wskazującym orientację albo mapa z zaznaczonym stanowiskiem archeologicznym			5. Przynależność administracyjna województwo: PODLASKIE powiat: BIAŁOSTOCKI gmina: CZARNA BIAŁOSTOCKA 6. Formy ochrony rejestr zabytków nr 750 z dnia 13.10.1992 r. 7. Opracowanie karty adresowej (autor, data, podpis) Włodzimierz Dopierała 3.10.2016 r.



GEZ	KARTA ADRESOWA ZABYTKU NIERUCHOMEGO		3. Miejscowość CZARNA BIAŁOSTOCKA
1. Nazwa KOLEJOWY BUDYNEK MIESZKALNY		2. Czas powstania 1885 r.	4. Adres ul. Kościelna 3 16-020 Czarna Białostocka
8. Fotografia z opisem wskazującym orientację albo mapa z zaznaczonym stanowiskiem archeologicznym			5. Przynależność administracyjna województwo: PODLASKIE powiat: BIAŁOSTOCKI gmina: CZARNA BIAŁOSTOCKA 6. Formy ochrony ustalenie ochrony w miejscowym planie zagospodarowania przestrzennego albo w decyzji o warunkach zabudowy 7. Opracowanie karty adresowej (autor, data, podpis) Włodzimierz Dopierała 3.10.2016 r.

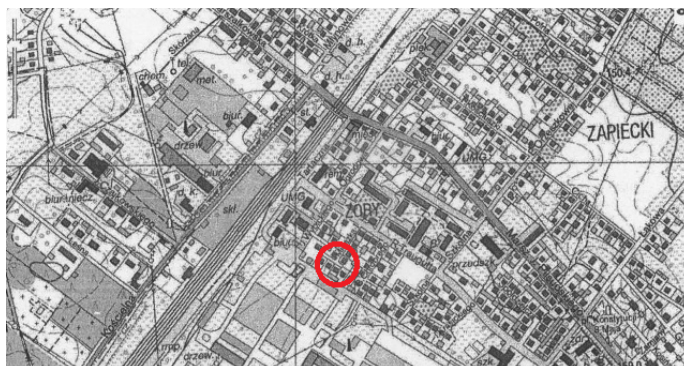


GEZ	KARTA ADRESOWA ZABYTKU NIERUCHOMEGO		3. Miejscowość CZARNA BIAŁOSTOCKA
1. Nazwa BUDYNEK UŻYTECZNOŚCI PUBLICZNEJ, ob. GOK		2. Czas powstania I. 30 XX w.	4. Adres ul. Kościelna 8 16-020 Czarna Białostocka
8. Fotografia z opisem wskazującym orientację albo mapa z zaznaczonym stanowiskiem archeologicznym			5. Przynależność administracyjna województwo: PODLASKIE powiat: BIAŁOSTOCKI gmina: CZARNA BIAŁOSTOCKA 6. Formy ochrony ustalenie ochrony w miejscowym planie zagospodarowania przestrzennego albo w decyzji o warunkach zabudowy 7. Opracowanie karty adresowej (autor, data, podpis) Włodzimierz Dopierała 30.12.2016 r.



GEZ	KARTA ADRESOWA ZABYTKU NIERUCHOMEGO		3. Miejscowość CZARNA BIAŁOSTOCKA
1. Nazwa ŁAŹNIA MIEJSKA, ob. dom		2. Czas powstania I. 30 XX w.	4. Adres ul. Podleśna 1 16-020 Czarna Białostocka
8. Fotografia z opisem wskazującym orientację albo mapa z zaznaczonym stanowiskiem archeologicznym 			5. Przynależność administracyjna województwo: PODLASKIE powiat: BIAŁOSTOCKI gmina: CZARNA BIAŁOSTOCKA
			6. Formy ochrony ustalenie ochrony w miejscowym planie zagospodarowania przestrzennego albo w decyzji o warunkach zabudowy 7. Opracowanie karty adresowej (autor, data, podpis) Włodzimierz Dopierała 30.12.2016 r.

GEZ	KARTA ADRESOWA ZABYTKU NIERUCHOMEGO		3. Miejscowość CZARNA BIAŁOSTOCKA
1. Nazwa SCHRON PRZECIWLOTNICZY		2. Czas powstania 1939-1945 r.	4. Adres ul. Mieszka I k/nr 4 16-020 Czarna Białostocka
8. Fotografia z opisem wskazującym orientację albo mapa z zaznaczonym stanowiskiem archeologicznym			5. Przynależność administracyjna województwo: PODLASKIE powiat: BIAŁOSTOCKI gmina: CZARNA BIAŁOSTOCKA 6. Formy ochrony ustalenie ochrony w miejscowym planie zagospodarowania przestrzennego albo w decyzji o warunkach zabudowy 7. Opracowanie karty adresowej (autor, data, podpis) Włodzimierz Dopierała 3.10.2016 r.



GEZ	KARTA ADRESOWA ZABYTKU NIERUCHOMEGO		3. Miejscowość CZARNA WIEŚ KOŚCIELNA
1. Nazwa KOŚCIÓŁ PAR. P.W. MB ANIELSKIEJ		2. Czas powstania 1913-1921 r.	4. Adres ul. ks. Edwarda Szapela 16-020 Czarna Białostocka
8. Fotografia z opisem wskazującym orientację albo mapa z zaznaczonym stanowiskiem archeologicznym			5. Przynależność administracyjna województwo: PODLASKIE powiat: BIAŁOSTOCKI gmina: CZARNA BIAŁOSTOCKA 6. Formy ochrony rejestr zabytków nr A-356 z dnia 04.07.2011 r. 7. Opracowanie karty adresowej (autor, data, podpis) Włodzimierz Dopierała 3.10.2016 r.



GEZ	KARTA ADRESOWA ZABYTKU NIERUCHOMEGO		3. Miejscowość CZARNA WIEŚ KOŚCIELNA
1. Nazwa PLEBANIA w zespole kościoła p.w. MB Anielskiej		2. Czas powstania I. 20 XX w.	4. Adres ul. ks. Edwarda Szapela 9 16-020 Czarna Białostocka
8. Fotografia z opisem wskazującym orientację albo mapa z zaznaczonym stanowiskiem archeologicznym			5. Przynależność administracyjna województwo: PODLASKIE powiat: BIAŁOSTOCKI gmina: CZARNA BIAŁOSTOCKA 6. Formy ochrony ustalenie ochrony w miejscowym planie zagospodarowania przestrzennego albo w decyzji o warunkach zabudowy 7. Opracowanie karty adresowej (autor, data, podpis) Włodzimierz Dopierała 3.10.2016 r.



GEZ	KARTA ADRESOWA ZABYTKU NIERUCHOMEGO		3. Miejscowość CZARNA WIEŚ KOŚCIELNA
1. Nazwa CMENTARZ PRZYKOŚCIELNY w zespole kościoła p.w. MB Anielskiej		2. Czas powstania 1912 r.	4. Adres ul. ks. Edwarda Szapela 16-020 Czarna Białostocka
8. Fotografia z opisem wskazującym orientację albo mapa z zaznaczonym stanowiskiem archeologicznym			5. Przynależność administracyjna województwo: PODLASKIE powiat: BIAŁOSTOCKI gmina: CZARNA BIAŁOSTOCKA 6. Formy ochrony ustalenie ochrony w miejscowym planie zagospodarowania przestrzennego albo w decyzji o warunkach zabudowy 7. Opracowanie karty adresowej (autor, data, podpis) Włodzimierz Dopierała 3.10.2016 r.



GEZ	KARTA ADRESOWA ZABYTKU NIERUCHOMEGO		3. Miejscowość CZARNA WIEŚ KOŚCIELNA
1. Nazwa CMENTARZ KATOLICKI (parafialny)		2. Czas powstania 1912 r.	4. Adres Czarna Wieś Kościelna 16-020 Czarna Białostocka
8. Fotografia z opisem wskazującym orientację albo mapa z zaznaczonym stanowiskiem archeologicznym			5. Przynależność administracyjna województwo: PODLASKIE powiat: BIAŁOSTOCKI gmina: CZARNA BIAŁOSTOCKA 6. Formy ochrony ustalenie ochrony w miejscowym planie zagospodarowania przestrzennego albo w decyzji o warunkach zabudowy 7. Opracowanie karty adresowej (autor, data, podpis) Włodzimierz Dopierała 3.10.2016 r.



GEZ	KARTA ADRESOWA ZABYTKU NIERUCHOMEGO		3. Miejscowość CZARNA WIEŚ KOŚCIELNA
1. Nazwa BUDYNEK MIESZKALNO-GOSPODARCZY, ob. gospodarczy		2. Czas powstania ok. 1920 r.	4. Adres ul. Piękna 28 (d. nr 70) 16-020 Czarna Białostocka
8. Fotografia z opisem wskazującym orientację albo mapa z zaznaczonym stanowiskiem archeologicznym			5. Przynależność administracyjna województwo: PODLASKIE powiat: BIAŁOSTOCKI gmina: CZARNA BIAŁOSTOCKA 6. Formy ochrony ustalenie ochrony w miejscowym planie zagospodarowania przestrzennego albo w decyzji o warunkach zabudowy 7. Opracowanie karty adresowej (autor, data, podpis) Włodzimierz Dopierała 3.10.2016 r.





GEZ	KARTA ADRESOWA ZABYTKU NIERUCHOMEGO		3. Miejscowość CZARNA WIEŚ KOŚCIELNA
1. Nazwa DOM w zagrodzie		2. Czas powstania 1935 r.	4. Adres ul. Piękna 29 (d. nr 76) 16-020 Czarna Białostocka
8. Fotografia z opisem wskazującym orientację albo mapa z zaznaczonym stanowiskiem archeologicznym			5. Przynależność administracyjna województwo: PODLASKIE powiat: BIAŁOSTOCKI gmina: CZARNA BIAŁOSTOCKA 6. Formy ochrony ustalenie ochrony w miejscowym planie zagospodarowania przestrzennego albo w decyzji o warunkach zabudowy 7. Opracowanie karty adresowej (autor, data, podpis) Włodzimierz Dopierała 3.10.2016 r.




GEZ	KARTA ADRESOWA ZABYTKU NIERUCHOMEGO		3. Miejscowość CZARNA WIEŚ KOŚCIELNA
1. Nazwa OBORA w zagrodzie		2. Czas powstania I. 40 XX w.	4. Adres ul. Piękna 29 (d. nr 76) 16-020 Czarna Białostocka
8. Fotografia z opisem wskazującym orientację albo mapa z zaznaczonym stanowiskiem archeologicznym			5. Przynależność administracyjna województwo: PODLASKIE powiat: BIAŁOSTOCKI gmina: CZARNA BIAŁOSTOCKA
			6. Formy ochrony ustalenie ochrony w miejscowym planie zagospodarowania przestrzennego albo w decyzji o warunkach zabudowy
			7. Opracowanie karty adresowej (autor, data, podpis) Włodzimierz Dopierała 3.10.2016 r.

GEZ	KARTA ADRESOWA ZABYTKU NIERUCHOMEGO		3. Miejscowość CZARNA WIEŚ KOŚCIELNA
1. Nazwa GARNCARNIA		2. Czas powstania I. 30 XX w.	4. Adres ul. Piękna 32 (d. nr 74) 16-020 Czarna Białostocka
8. Fotografia z opisem wskazującym orientację albo mapa z zaznaczonym stanowiskiem archeologicznym			5. Przynależność administracyjna województwo: PODLASKIE powiat: BIAŁOSTOCKI gmina: CZARNA BIAŁOSTOCKA 6. Formy ochrony ustalenie ochrony w miejscowym planie zagospodarowania przestrzennego albo w decyzji o warunkach zabudowy 7. Opracowanie karty adresowej (autor, data, podpis) Włodzimierz Dopierała 3.10.2016 r.





GEZ	KARTA ADRESOWA ZABYTKU NIERUCHOMEGO		3. Miejscowość ŁAPCZYN
1. Nazwa DOM		2. Czas powstania ok. 1910 r.	4. Adres Łączyn 4 16-020 Czarna Białostocka
8. Fotografia z opisem wskazującym orientację albo mapa z zaznaczonym stanowiskiem archeologicznym  			5. Przynależność administracyjna województwo: PODLASKIE powiat: BIAŁOSTOCKI gmina: CZARNA BIAŁOSTOCKA
			6. Formy ochrony ustalenie ochrony w miejscowym planie zagospodarowania przestrzennego albo w decyzji o warunkach zabudowy
			7. Opracowanie karty adresowej (autor, data, podpis) Włodzimierz Dopierała 3.10.2016 r.


GEZ	KARTA ADRESOWA ZABYTKU NIERUCHOMEGO		3. Miejscowość ŁAPCZYN
1. Nazwa STODOŁA w zagrodzie		2. Czas powstania I. 20 XX w.	4. Adres Łączyn 6 16-020 Czarna Białostocka
8. Fotografia z opisem wskazującym orientację albo mapa z zaznaczonym stanowiskiem archeologicznym  			5. Przynależność administracyjna województwo: PODLASKIE powiat: BIAŁOSTOCKI gmina: CZARNA BIAŁOSTOCKA
			6. Formy ochrony ustalenie ochrony w miejscowym planie zagospodarowania przestrzennego albo w decyzji o warunkach zabudowy
			7. Opracowanie karty adresowej (autor, data, podpis) Włodzimierz Dopierała 3.10.2016 r.

GEZ	KARTA ADRESOWA ZABYTKU NIERUCHOMEGO		3. Miejscowość ŁAPCZYN
1. Nazwa BUDYNEK GOSPODARCZY (SZOPA) w zagrodzie		2. Czas powstania I. 20 XX w.	4. Adres Łączyn 6 16-020 Czarna Białostocka
8. Fotografia z opisem wskazującym orientację albo mapa z zaznaczonym stanowiskiem archeologicznym 			5. Przynależność administracyjna województwo: PODLASKIE powiat: BIAŁOSTOCKI gmina: CZARNA BIAŁOSTOCKA
			6. Formy ochrony ustalenie ochrony w miejscowym planie zagospodarowania przestrzennego albo w decyzji o warunkach zabudowy
			7. Opracowanie karty adresowej (autor, data, podpis) Włodzimierz Dopierała 3.10.2016 r.

GEZ	KARTA ADRESOWA ZABYTKU NIERUCHOMEGO		3. Miejscowość NIEMCZYN
1. Nazwa <div style="text-align: center;">DOM w zagrodzie</div>		2. Czas powstania 1914 r.	4. Adres Niemczyn 8 16-020 Czarna Białostocka
8. Fotografia z opisem wskazującym orientację albo mapa z zaznaczonym stanowiskiem archeologicznym <div style="text-align: center;">   </div>			5. Przynależność administracyjna województwo: PODLASKIE powiat: BIAŁOSTOCKI gmina: CZARNA BIAŁOSTOCKA
			6. Formy ochrony ustalenie ochrony w miejscowym planie zagospodarowania przestrzennego albo w decyzji o warunkach zabudowy 7. Opracowanie karty adresowej (autor, data, podpis) Włodzimierz Dopierała 3.10.2016 r.

GEZ	KARTA ADRESOWA ZABYTKU NIERUCHOMEGO		3. Miejscowość NIEMCZYN
1. Nazwa STODOŁA w zagrodzie		2. Czas powstania ok. 1920 r.	4. Adres Niemczyn 8 16-020 Czarna Białostocka
8. Fotografia z opisem wskazującym orientację albo mapa z zaznaczonym stanowiskiem archeologicznym			5. Przynależność administracyjna województwo: PODLASKIE powiat: BIAŁOSTOCKI gmina: CZARNA BIAŁOSTOCKA
			6. Formy ochrony ustalenie ochrony w miejscowym planie zagospodarowania przestrzennego albo w decyzji o warunkach zabudowy
			7. Opracowanie karty adresowej (autor, data, podpis) Włodzimierz Dopierała 3.10.2016 r.

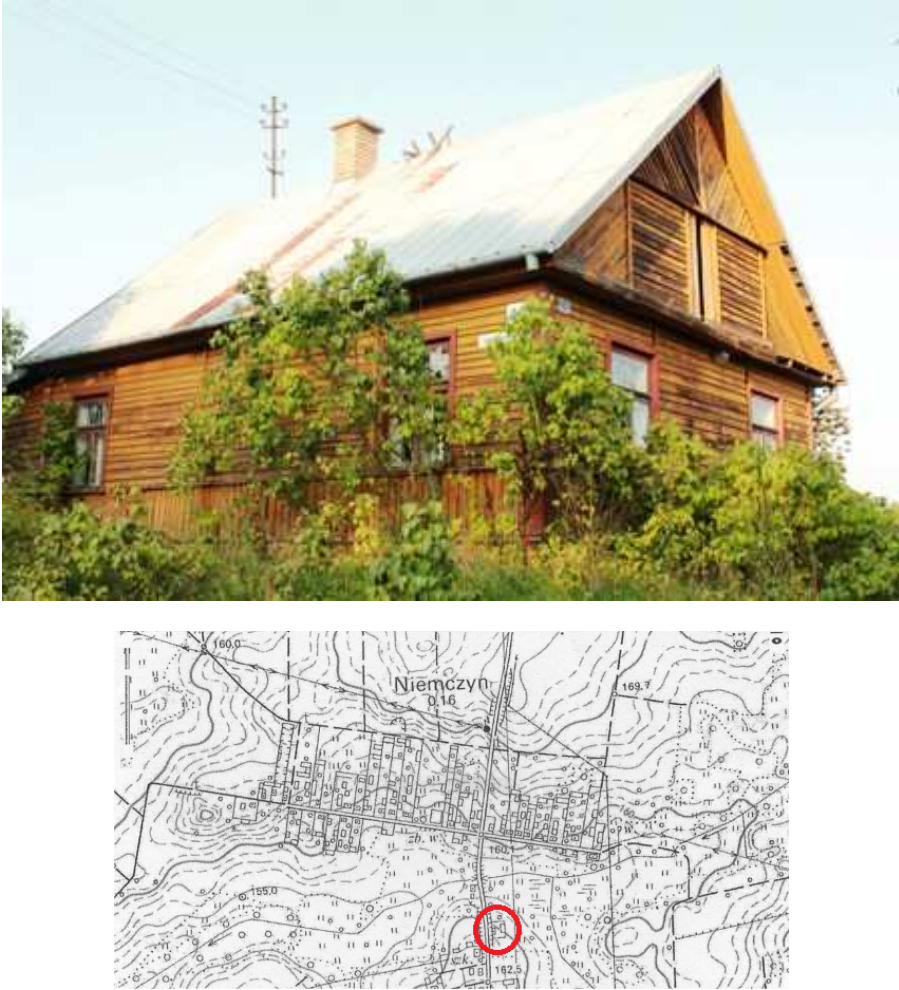
GEZ	KARTA ADRESOWA ZABYTKU NIERUCHOMEGO		3. Miejscowość NIEMCZYN
1. Nazwa DOM		2. Czas powstania 1923 r.	4. Adres Niemczyn 10 16-020 Czarna Białostocka
8. Fotografia z opisem wskazującym orientację albo mapa z zaznaczonym stanowiskiem archeologicznym  			5. Przynależność administracyjna województwo: PODLASKIE powiat: BIAŁOSTOCKI gmina: CZARNA BIAŁOSTOCKA
			6. Formy ochrony ustalenie ochrony w miejscowym planie zagospodarowania przestrzennego albo w decyzji o warunkach zabudowy 7. Opracowanie karty adresowej (autor, data, podpis) Włodzimierz Dopierała 3.10.2016 r.

GEZ	KARTA ADRESOWA ZABYTKU NIERUCHOMEGO		3. Miejscowość NIEMCZYN
1. Nazwa BUDYNEK MIESZKALNO-GOSPODARCZY w zagrodzie		2. Czas powstania ok. 1930 r.	4. Adres Niemczyn 32 16-020 Czarna Białostocka
8. Fotografia z opisem wskazującym orientację albo mapa z zaznaczonym stanowiskiem archeologicznym			5. Przynależność administracyjna województwo: PODLASKIE powiat: BIAŁOSTOCKI gmina: CZARNA BIAŁOSTOCKA
			6. Formy ochrony ustalenie ochrony w miejscowym planie zagospodarowania przestrzennego albo w decyzji o warunkach zabudowy
			7. Opracowanie karty adresowej (autor, data, podpis) Włodzimierz Dopierała 30.12.2016 r.

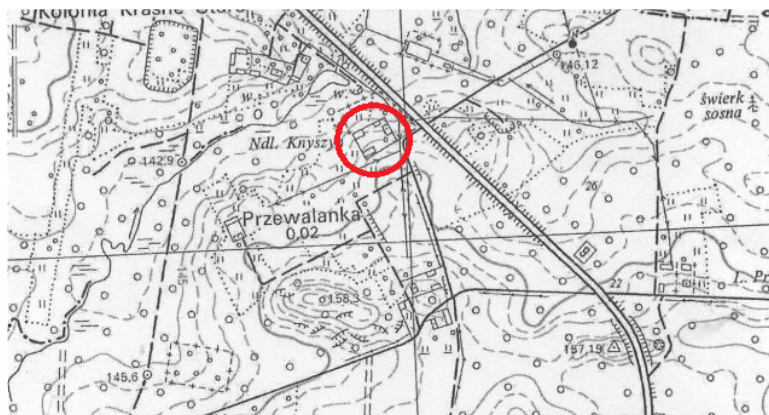
GEZ	KARTA ADRESOWA ZABYTKU NIERUCHOMEGO		3. Miejscowość NIEMCZYN
1. Nazwa STODOŁA w zagrodzie		2. Czas powstania ok. 1930 r.	4. Adres Niemczyn 32 16-020 Czarna Białostocka
8. Fotografia z opisem wskazującym orientację albo mapa z zaznaczonym stanowiskiem archeologicznym  			5. Przynależność administracyjna województwo: PODLASKIE powiat: BIAŁOSTOCKI gmina: CZARNA BIAŁOSTOCKA
			6. Formy ochrony ustalenie ochrony w miejscowym planie zagospodarowania przestrzennego albo w decyzji o warunkach zabudowy
			7. Opracowanie karty adresowej (autor, data, podpis) Włodzimierz Dopierała 30.12.2016 r.



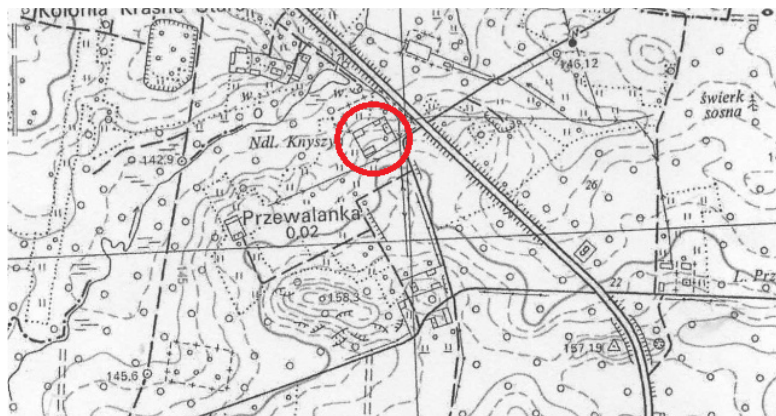
GEZ	KARTA ADRESOWA ZABYTKU NIERUCHOMEGO		3. Miejscowość NIEMCZYN
1. Nazwa DOM		2. Czas powstania ok. 1920 r.	4. Adres Niemczyn 39 16-020 Czarna Białostocka
8. Fotografia z opisem wskazującym orientację albo mapa z zaznaczonym stanowiskiem archeologicznym			5. Przynależność administracyjna województwo: PODLASKIE powiat: BIAŁOSTOCKI gmina: CZARNA BIAŁOSTOCKA 6. Formy ochrony ustalenie ochrony w miejscowym planie zagospodarowania przestrzennego albo w decyzji o warunkach zabudowy 7. Opracowanie karty adresowej (autor, data, podpis) Włodzimierz Dopierała 3.10.2016 r.


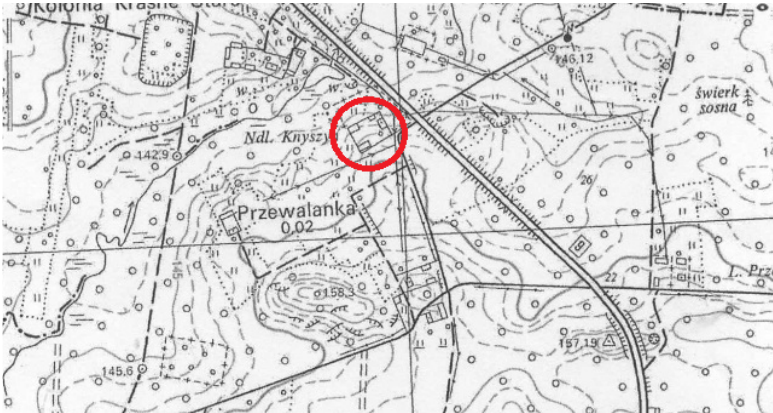


GEZ	KARTA ADRESOWA ZABYTKU NIERUCHOMEGO		3. Miejscowość NIEMCZYN
1. Nazwa DOM		2. Czas powstania po 1918 r.	4. Adres Niemczyn 40 16-020 Czarna Białostocka
8. Fotografia z opisem wskazującym orientację albo mapa z zaznaczonym stanowiskiem archeologicznym 			5. Przynależność administracyjna województwo: PODLASKIE powiat: BIAŁOSTOCKI gmina: CZARNA BIAŁOSTOCKA
			6. Formy ochrony ustalenie ochrony w miejscowym planie zagospodarowania przestrzennego albo w decyzji o warunkach zabudowy 7. Opracowanie karty adresowej (autor, data, podpis) Włodzimierz Dopierała 3.10.2016 r.


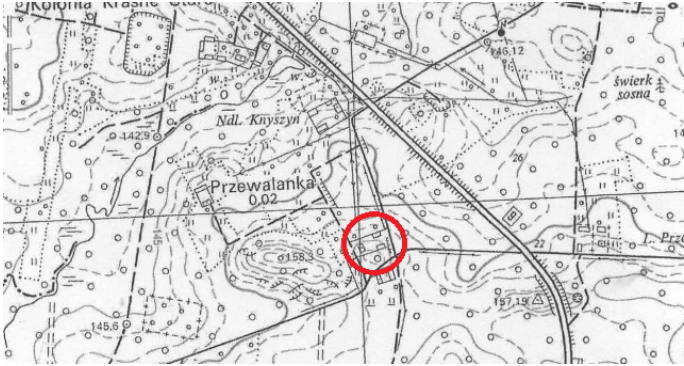
GEZ	KARTA ADRESOWA ZABYTKU NIERUCHOMEGO		3. Miejscowość PRZEWALANKA
1. Nazwa LEŚNICZÓWKA w zespole zabudowań leśniczówki		2. Czas powstania I. 20 XX w.	4. Adres 19-122 Przewalanka 2
8. Fotografia z opisem wskazującym orientację albo mapa z zaznaczonym stanowiskiem archeologicznym			5. Przynależność administracyjna województwo: PODLASKIE powiat: BIAŁOSTOCKI gmina: CZARNA BIAŁOSTOCKA 6. Formy ochrony ustalenie ochrony w miejscowym planie zagospodarowania przestrzennego albo w decyzji o warunkach zabudowy 7. Opracowanie karty adresowej (autor, data, podpis) Włodzimierz Dopierała 3.10.2016 r.



GEZ	KARTA ADRESOWA ZABYTKU NIERUCHOMEGO		3. Miejscowość PRZEWALANKA
1. Nazwa STODOŁA I SUSZARNIA w zespole zabudowań leśniczówki		2. Czas powstania I. 20 XX w.	4. Adres 19-122 Przewalanka 2
8. Fotografia z opisem wskazującym orientację albo mapa z zaznaczonym stanowiskiem archeologicznym			5. Przynależność administracyjna województwo: PODLASKIE powiat: BIAŁOSTOCKI gmina: CZARNA BIAŁOSTOCKA
<div></div> <div></div>			
			
			6. Formy ochrony ustalenie ochrony w miejscowym planie zagospodarowania przestrzennego albo w decyzji o warunkach zabudowy
			7. Opracowanie karty adresowej (autor, data, podpis) Włodzimierz Dopierała 3.10.2016 r.

GEZ	KARTA ADRESOWA ZABYTKU NIERUCHOMEGO		3. Miejscowość PRZEWALANKA
1. Nazwa KURNIK, GARAŻ w zespole zabudowań leśniczówki		2. Czas powstania I. 20 XX w.	4. Adres 19-122 Przewalanka 2
8. Fotografia z opisem wskazującym orientację albo mapa z zaznaczonym stanowiskiem archeologicznym <div data-bbox="159 435 857 906">  </div> <div data-bbox="918 435 1619 906">  </div> <div data-bbox="497 967 1267 1382">  </div>			5. Przynależność administracyjna województwo: PODLASKIE powiat: BIAŁOSTOCKI gmina: CZARNA BIAŁOSTOCKA
			6. Formy ochrony ustalenie ochrony w miejscowym planie zagospodarowania przestrzennego albo w decyzji o warunkach zabudowy
			7. Opracowanie karty adresowej (autor, data, podpis) Włodzimierz Dopierała 3.10.2016 r.

GEZ	KARTA ADRESOWA ZABYTKU NIERUCHOMEGO		3. Miejscowość PRZEWALANKA
1. Nazwa LEŚNICZÓWKA w zespole zabudowań leśniczówki		2. Czas powstania I. 20 XX w.	4. Adres 19-122 Przewalanka 3
8. Fotografia z opisem wskazującym orientację albo mapa z zaznaczonym stanowiskiem archeologicznym			5. Przynależność administracyjna województwo: PODLASKIE powiat: BIAŁOSTOCKI gmina: CZARNA BIAŁOSTOCKA
<div data-bbox="154 432 857 906" data-label="Image"> </div> <div data-bbox="916 472 1615 906" data-label="Image"> </div> <div data-bbox="488 963 1267 1386" data-label="Image"> </div>			6. Formy ochrony ustalenie ochrony w miejscowym planie zagospodarowania przestrzennego albo w decyzji o warunkach zabudowy 7. Opracowanie karty adresowej (autor, data, podpis) Włodzimierz Dopierała 3.10.2016 r.

GEZ	KARTA ADRESOWA ZABYTKU NIERUCHOMEGO		3. Miejscowość PRZEWALANKA
1. Nazwa STODOŁA w zespole zabudowań leśniczówki		2. Czas powstania I. 20 XX w.	4. Adres 19-122 Przewalanka 3
8. Fotografia z opisem wskazującym orientację albo mapa z zaznaczonym stanowiskiem archeologicznym  			5. Przynależność administracyjna województwo: PODLASKIE powiat: BIAŁOSTOCKI gmina: CZARNA BIAŁOSTOCKA
			6. Formy ochrony ustalenie ochrony w miejscowym planie zagospodarowania przestrzennego albo w decyzji o warunkach zabudowy 7. Opracowanie karty adresowej (autor, data, podpis) Włodzimierz Dopierała 3.10.2016 r.